

Entwässerungsabschnitt 8
Bau-km 0+280 - 0+298

Bauwerk 05Ü
Blick in Lage der KNEA 19
über die B 8

Entwässerungsabschnitt 9
Bau-km 0+285 - 0+415

Entwässerungsabschnitt 6
Bau-km 0+000 - 0+104

Entwässerungsabschnitt 8
Bau-km 0+104 - 0+207

Entwässerungsabschnitt 8


Entwässerungsabschnitt 8

KNEA 19 von Dürnbuch - Biersdorf

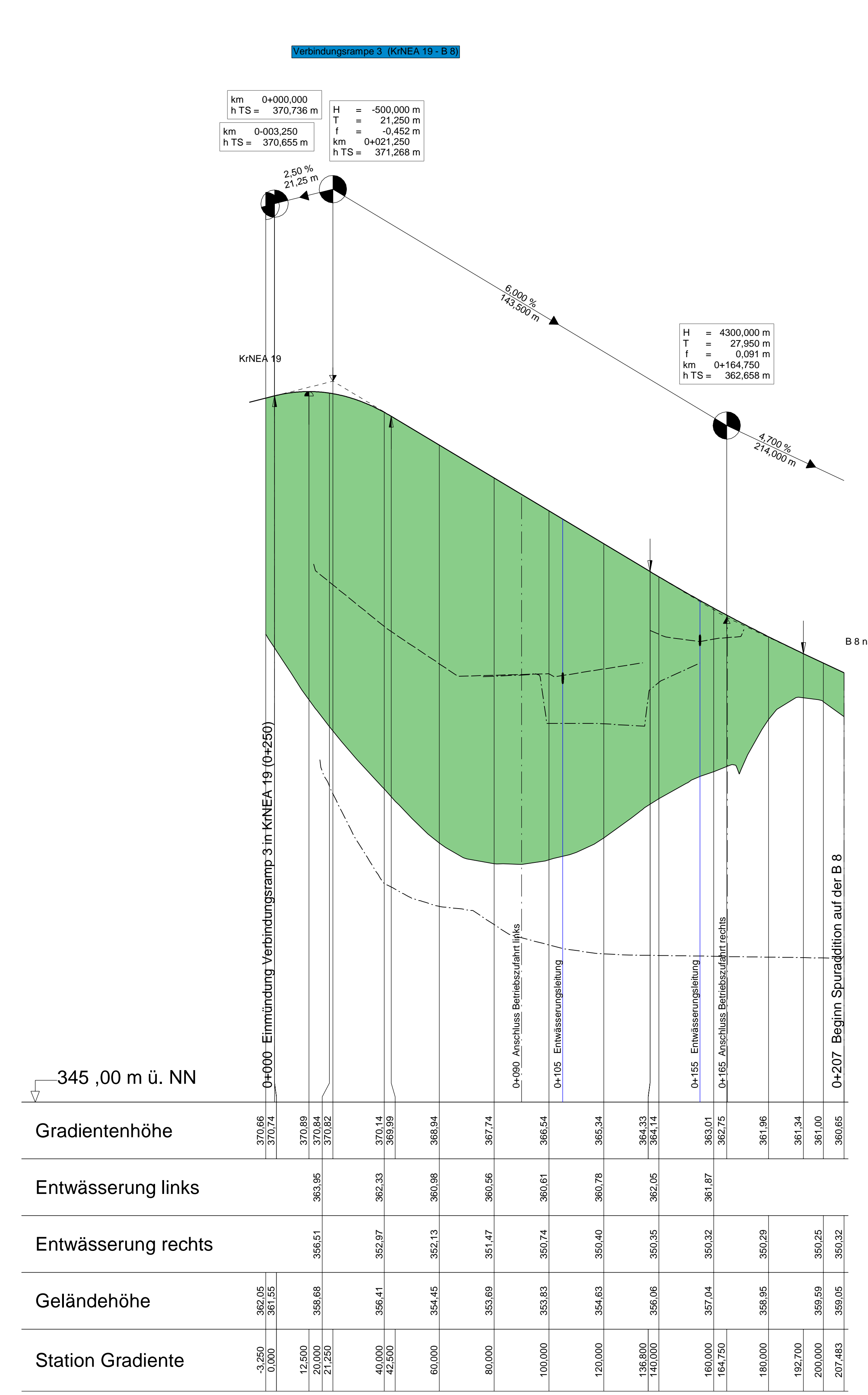
Verbindungsabschnitt 3 KNEA 19 B 8

Zufahrt Aussiedlerhof

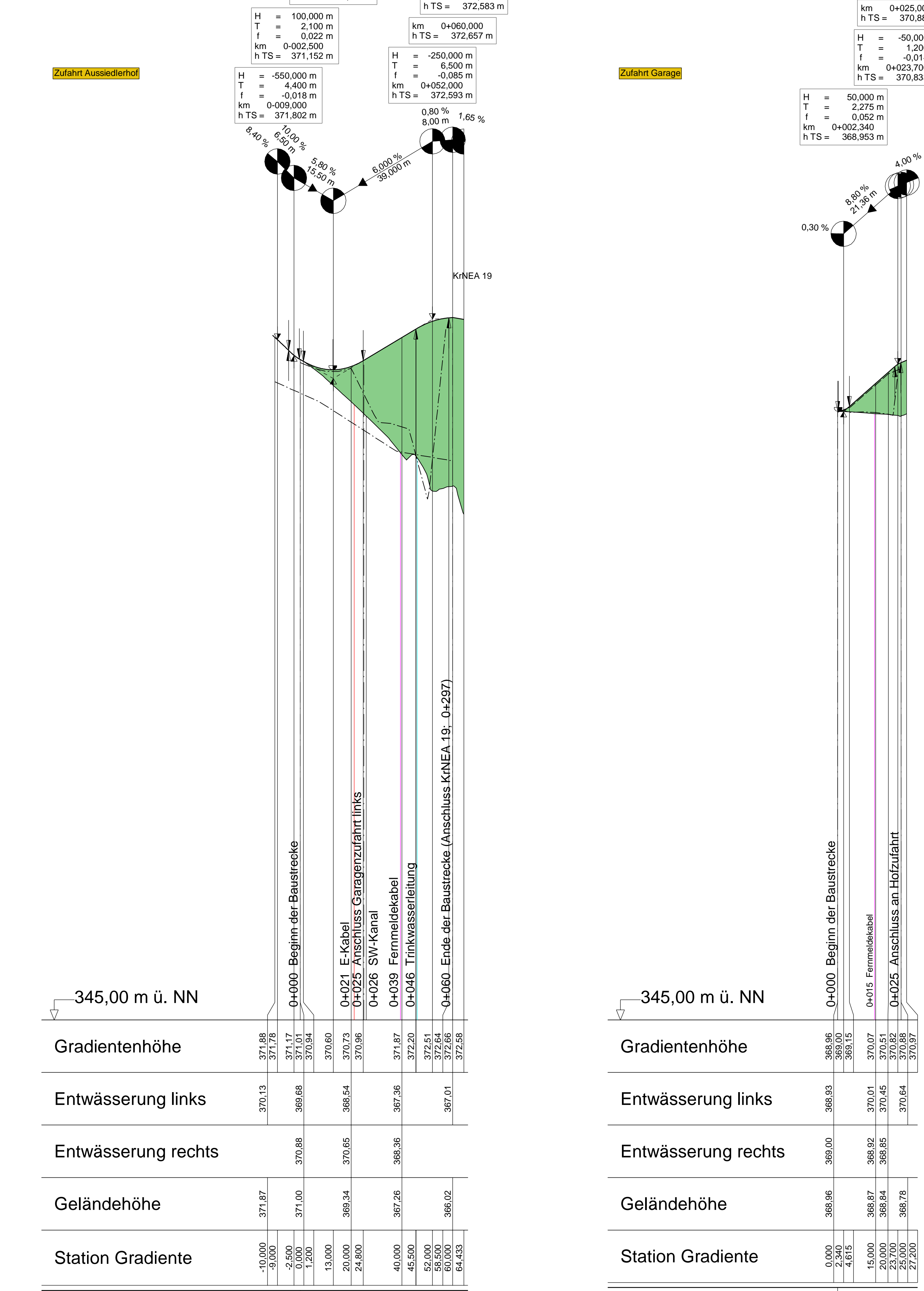
Zufahrt Garage



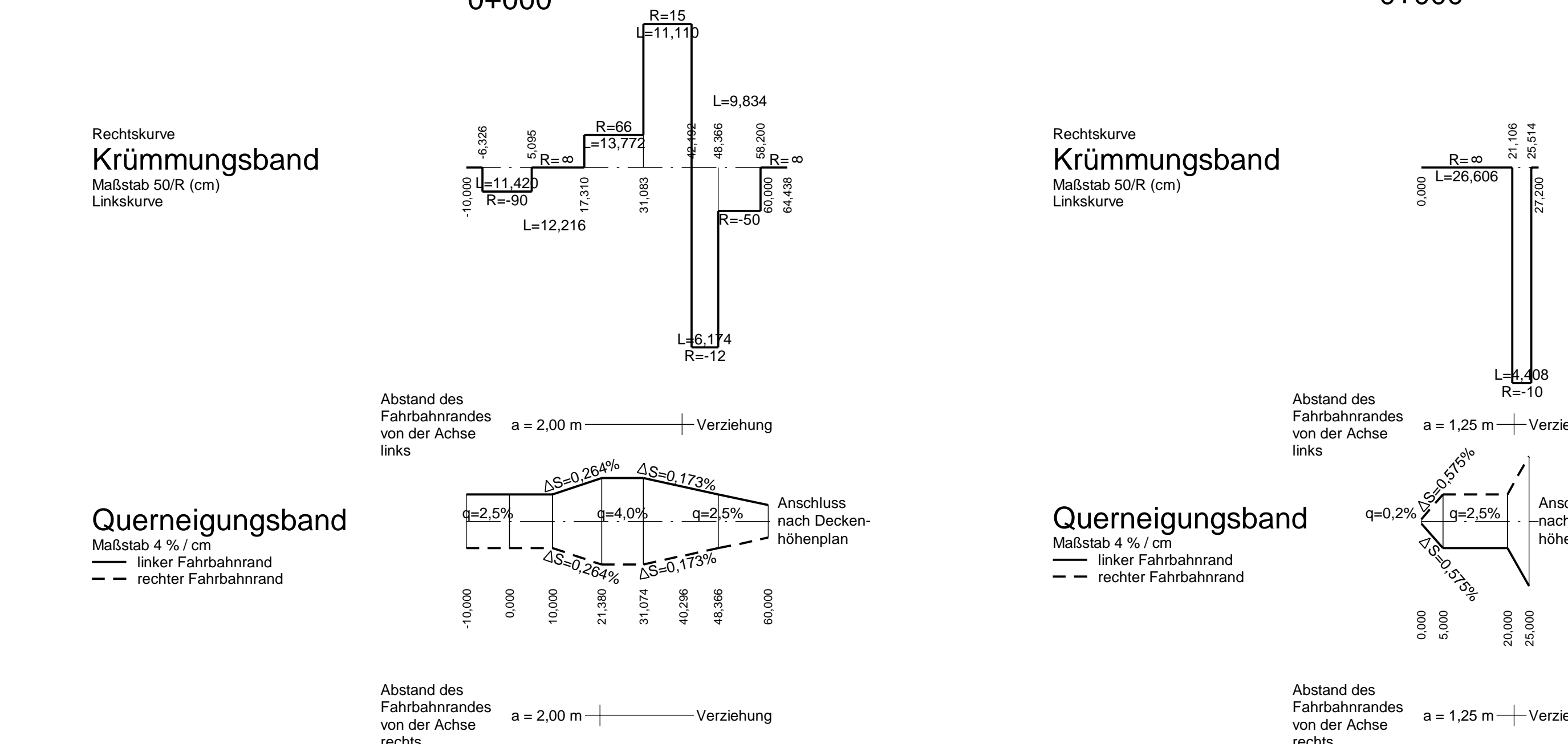
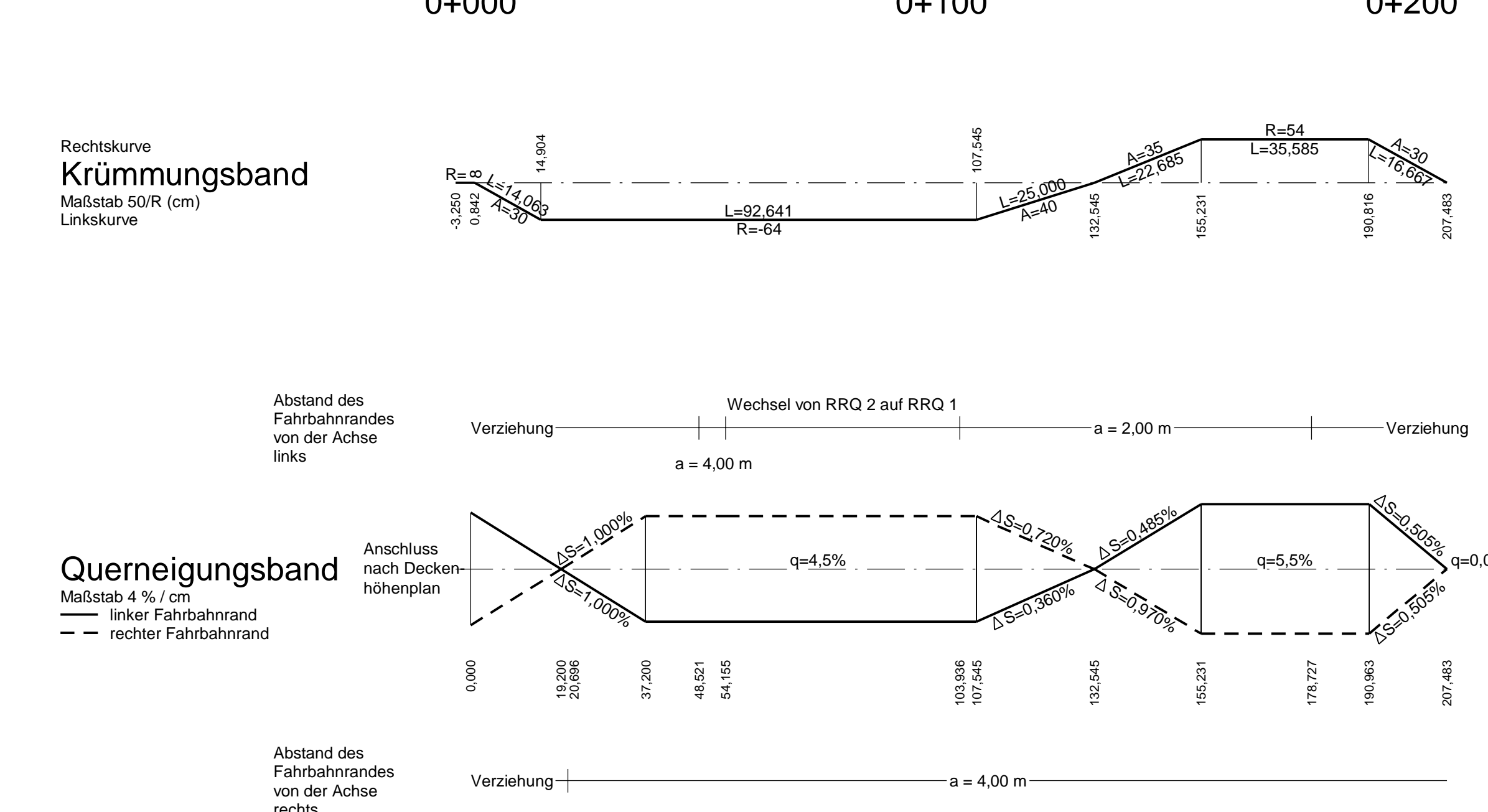
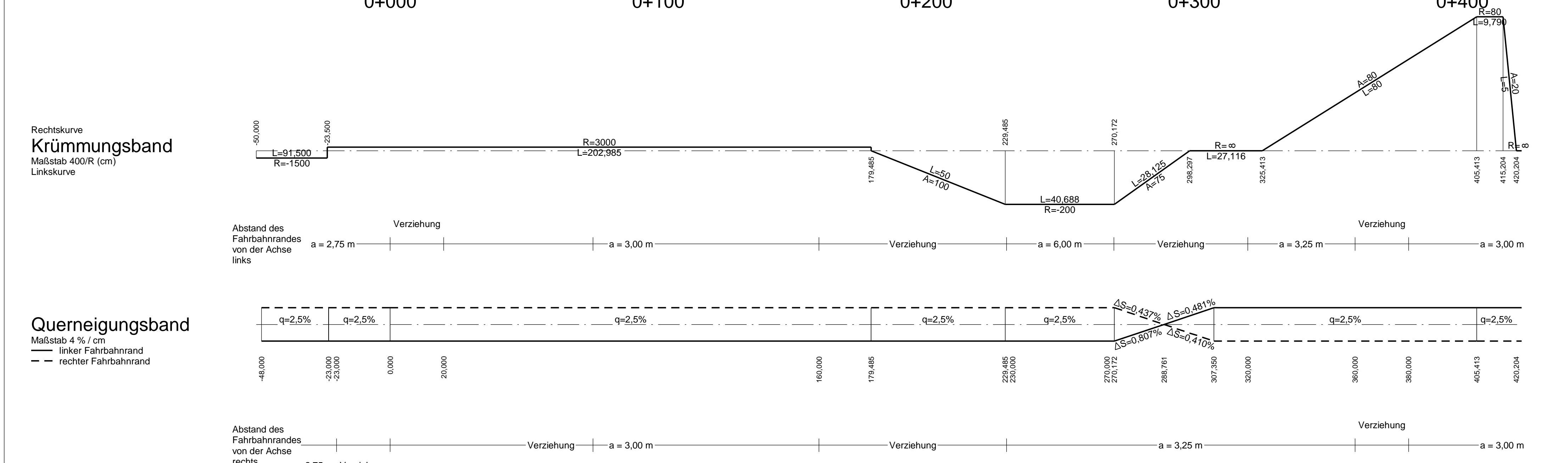
Station	0+000	0+100	0+200	0+300	0+400
Gradientenhöhe	345,00	345,00	345,00	345,00	345,00
Entwässerung links	345,00	345,00	345,00	345,00	345,00
Entwässerung rechts	345,00	345,00	345,00	345,00	345,00
Geländehöhe	345,00	345,00	345,00	345,00	345,00
Station Gradiente	345,00	345,00	345,00	345,00	345,00



Station	0+000	0+100	0+200
Gradientenhöhe	345,00	345,00	345,00
Entwässerung links	345,00	345,00	345,00
Entwässerung rechts	345,00	345,00	345,00
Geländehöhe	345,00	345,00	345,00
Station Gradiente	345,00	345,00	345,00



Station	0+000	0+100	0+200
Gradientenhöhe	345,00	345,00	345,00
Entwässerung links	345,00	345,00	345,00
Entwässerung rechts	345,00	345,00	345,00
Geländehöhe	345,00	345,00	345,00
Station Gradiente	345,00	345,00	345,00



Zeichenerklärung

- Gradientenrechnerpunkt: H = 15.000 m, T = 382.155 m, f = 4.372 m, km = 0+013.335, h TS = 415.868 m
- Gradientenendepunkt: H = 15.000 m, T = 382.155 m, f = 4.372 m, km = 0+013.335, h TS = 415.868 m
- Ausrundungsbeg. Kuppe/ Ausrundungsende Wanne: Längsneigung und Abstand zum nächsten Neigungsrechnerpunkt
- Damm: Green fill symbol
- Einschnitt: Brown fill symbol
- Fahrbahn mit Überfahrstreifen (ÜFS) bzw. Zusatzstreifen (ZFS): Arrow symbol
- Grundwasserstand: Dashed line with dots
- Graben/Mulde links: Dashed line
- Graben/Mulde rechts: Dashed line

Lärmschutz

- Lärmschutzwand rechts: Dashed line
- Lärmschutzwand links: Dashed line
- Lärmschutzwand rechts: Solid line
- Lärmschutzwand links: Solid line

Staatliches Bauamt Ansbach

Würzburger Landstraße 22
91522 Ansbach

bearbeitet: Juni 2021
gezeichnet: Juni 2021
geplant: Juni 2021
PSP-Nr.: 815-000000-010114
Projekt: 8000_275-selbst-Entwurf_ÜFS
St. Holzweg, 91071, Ansbach

Nr. _____ Art der Änderung _____ Datum _____ Zeichen _____

FESTSTELLUNGSENTWURF

Straßenbauverwaltung Freistaat Bayern

Staatliches Bauamt Ansbach
Straße / Abschn.-Nr. / Station: B 8, 1680-0,900 - B 8, 1720-0,615

PROJ-Nr.: _____

Umschlag / Blatt-Nr.: 6 / 7
Höhenplan
KNEA 19 - Anschlüsse
westl. Brauwerdort
Maßstab: 1 : 1.000 / 100

**B 8 Würzburg - Nürnberg
Zusatzstreifen östlich Emskirchen
Bau-km 0+000 - 4+130**

aufgestellt: Staatliches Bauamt Ansbach
gezeichnet: Staatliches Bauamt Ansbach, den 17.12.2021